Proefstrook (en andere zaken) op de Slikken vd Heen (oost)

PDF 2

In deze 2e fotoserie over de **Slikken vd Heen oost** beginnen we weer met een kaartje van het gebied. Per slot van rekening moet je toch weten waar de foto's zijn gemaakt.

Op de kaart is aangegeven de ligging van de **proefstrook**, het **schelpstrandje**, de **Heense** en de **Hollaerdijk** en uiteraard het **Benedensas**. Aangegeven is ook het gebouwtje met de **Huiszwaluwen** langs de Heense Dijk.

Als de zon nog niet zo hoog staat en er hangt een buitje, dan kun je door breking van het licht dit soort effecten verwachten.

De tweede vage regenboog erboven is een weerspiegeling van de eerste.

Klein Hoefblad *(Tussilago farfara)* kan bij gunstig weer al in februari staan te bloeien. Van de bladeren is dan nog niets te zien. Het zaadpluis (rechts) zie je soms al in april.

Een andere vroege bloeier de **Pinksterbloem** *(Cardamine pratensis)* geeft dit stukje Heense Dijk een feestelijke aanblik.

Sleedoorn langs de Heense Dijk

De **Sleedoorn** *(Prunus spinosa)* bloeit in het voorjaar al voor de bladeren worden gevormd. De bessen zijn blauw berijpt. Het schijnt dat ze pas smaken als de vorst er overheen is geweest. ‘Slee’ betekent ‘de tanden stroef makend’.

Nu we toch met vroege bloeiers bezig zijn. De **Boswilg** *(Salix caprea)* kan er ook wat van.

Hij pioniert graag en is dus op de Slikken van de Heen aan het goede adres.

Voor vroeg op pad zijnde insecten is het een ideale voedselboom.

Heel deze pagina is gevuld met de **Wilde Kardinaalsmuts** *(Euonymus europeus).* De rode vruchten met de oranje zaden zullen de meeste mensen wel kennen, maar de bloempjes (foto links) dat is andere koek!

U bent een bevoorrecht mens, want eindelijk hebt u de bloempjes gezien van de Wilde Kardinaalsmuts!

De **Purperbacterie** veroorzaakte deze kleur in het ijs. Ze kunnen ook nog andere kleuren hebben zoals roze en groen.

Blauwalg *(Microcystis)* in het Volkerak. Ondanks de naam is het een bacterie. Mens en dier kunnen er ziek van worden.

Oorzaak is de aanvoer van meststoffen vanuit de Brabantse rivieren. Dit in combinatie met het water dat door de afwezigheid van eb en vloed niet goed meer doorstroomt.

Om de blauwalg te bestrijden zijn er plannen om mondjesmaat weer zout water toe te laten. Een halfslachtig en dus slecht idee!

Eerst massasterfte in het zoute water en dan zou nu weer massasterfte volgen in het zoete water.

De aanvoer van meststoffen is het grote probleem. Dat moet je dus aanpakken.

‘s Morgens vroeg op weg naar de proefstrook. Net als de weipaaltjes en de vogels was ik weldra in de nevels verdwenen. Gelukkig trok de mist snel op.

Geen schilderij van Monet, maar de proefstrook op de Slikken vd Heen oost. Het **Wilgenroosje** bloeit!



Deze situatie bestaat al lang niet meer. Het Wilgenroosje (*Chamerion angustifolium*) is een echte pionier. De kleurrijke vlakte is slechts een fase in de ontwikkeling naar bos.

Voor een broedvogelinventarisatie moet je de hoge begroeiing in.
Een regenpak en laarzen zijn onder deze omstandigheden noodzakelijk,
als je tenminste niet als een verzopen katje uit de ruigte wil stappen.



Rechtse foto's: De proefstrook in 1996 en in 2011. Vijftien jaar is voldoende om de verandering naar bos te kunnen zien. Het vogelbestand verandert mee. Van Rietzanger naar Tjiftjaf, van Kuifeend naar Zanglijster, van Blauwborst naar Zwartkop, enz.

Het kaartje rechts heb ik speciaal voor de **broedvogelinventarisatie** gemaakt. Alleen de belangrijkste aanknopingspunten staan er op. Op die manier is er ruimte om de zangposten, dus de plek waar een vogel zit te zingen, in te tekenen. Om ruimte te besparen worden de vogelnamen afgekort. **N**=Nachtegaal, **SZ**= Sprinkhaanzanger, **GBS**=Grote Bonte Specht, **GM**=Grasmus, **GP**=Graspieper, **KK**=Kleine Karekiet, enz.

Thuis krijgt elke vogel een apart kaartje. Na een tiental bezoeken merk je meestal dat een vogel in een bepaald gedeelte van het gebied het vaakst zit te zingen. Daar kun je dan een **territoriumstip** plaatsen. De definitieve kaartjes, zoals boven, komen dan in het broedvogelrapport. Vogelonderzoek Nederland (SOVON) is er blij mee.

De rode cirkel rond een zwarte stip in mijn rapport geeft aan dat de vogel op de rode lijst staat van bedreigde soorten.

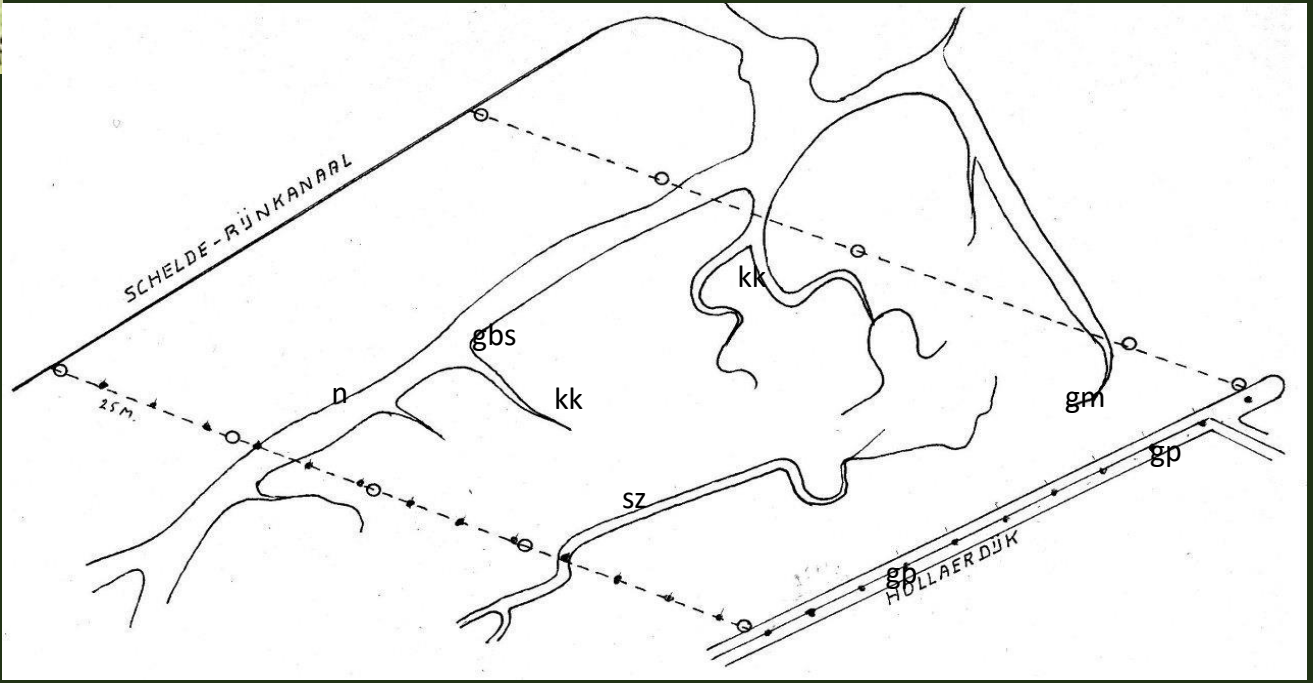

We probeerden op de maandelijkse vogeltellingen zoveel mogelijk een vaste route te volgen, maar dat was lang niet voldoende om een redelijk begaanbaar pad te creëren. De ruigte slokte ons gewoon op!

Foto: Ecopedia)

Ongeveer hetzelfde plekje langs de **Heense Dijk** onder verschillende weersomstandigheden. Het boerderijtje in de verte staat in de Hendrikpolder

Na de vogeltelling zochten we de Heense Dijk op. Die was uiteraard gemakkelijk te belopen al moesten we ook daar nog een paar keer over het prikkeldraad. Vrijwel altijd zagen we langs de rand van het natuurgebied **Roodborsttapuiten** *(Saxicola rubicola)*

We zijn weer terug bij het Benedensas. Op de achtergrond het Volkerak. Het bos hoort bij de Dintelse Gorzen.

toine.rommers@gmail.com